

香川県 まんのう山歩き



霊験あらたかな雨乞いの名山を往く
大川山コース
 尾根つたいの峠越えとせせらぎの道
三頭峠・寒風峠コース

香川県まんのう町

四季折々の変化に富んだ山歩きを満喫する大滝大川県立自然公園の2コースをご案内します。香川県と徳島県の県境に尾根を連ねる讃岐山脈。高松市の奥山・大滝山から、香川最高峰の竜王山(標高1059.9m)を経て三頭峠・美露洞(みかど)渓谷、「山中の別天地」といわれる奈良の木周辺に至る3地域、そして、本県第二の高峰で雄大な山裾を広げる大川山(標高1,042.9m)周辺地域は、ブナ林やイヌシデ林などの貴重な自然林が残され、数多くの昆虫や野鳥等が生息するなど、最も優れた自然環境を有する地域の一つです。香川県まんのう町琴南地区は、平成4年9月に本県初の県立自然公園として指定されたこの「大滝大川県立自然公園」のうち、大滝山地域を除く3つの地域の登山口に位置し、四季を通じて多くのハイカーたちが変化に富んだ山歩きを楽しんでいます。山歩きコースは長短さまざまありますが、このうち、まんのうの山歩きを代表する「大川山コース」と「三頭峠・寒風峠コース」をご案内します。

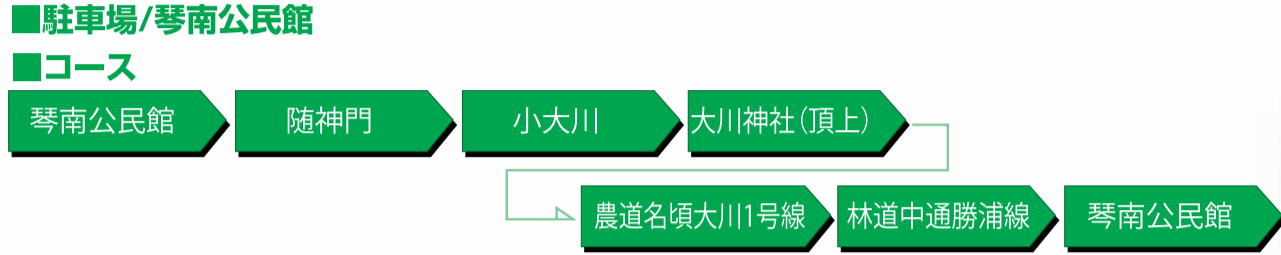


まんのう山歩き Photo-Gallery



霊験あらたかな雨乞いの名山を往く **大川山コース**

コースのあらまし
 大川山は標高1,042.9mで香川県第二の高峰。その雄大な山容は讃岐平野の多くの地域から見る事ができることから、讃岐山脈の盟主とされています。山頂には雨乞いで有名な大川神社が鎮座し、辺り一帯はキャンプ場もある自然休養村。登山道はよく開け、琴南公民館から大川神社(大川山山頂)まで約2時間30分。帰路は大佐古地域を下り、林道中通勝浦線を回って町道大川山線に戻ります。大川神社から、大川山線まで2時間、琴南公民館まで約50分。



丁石残す登山道

随神門から再び車道へ。しばらく歩くと「だいせんみち」の標識があり、そこから登山道に入ります。大川神社への丁石が所々に残る雑木林を登って山頂に向かう登山道を、九十九折れで山頂に向かう車道と度々交わりながら進んでいきます。



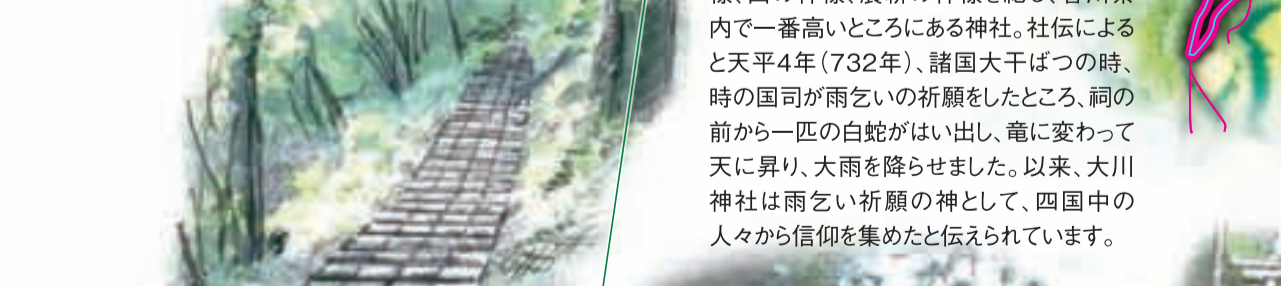
展望テラス

遊歩道入口手前、旧登山道を少し外れて町道を迂回すると展望テラス。晴れた日には、讃岐平野から瀬戸内海の島々、そして中国山地までを一望できます。



大川山国民休養地遊歩道

登山道は頂上近くで急な階段の道から始まる遊歩道になり、やがて植物散策コースと地形散策コースに分かれて大川神社へと続きます。山頂を越えた所には、野鳥の鳴き声が山間にこだまするバードウォッチングコースも。



イヌシデ木道

山頂北側斜面に広がるイヌシデ林を抜ける木道はまさに緑のトンネル。20mを越すイヌシデの大木のほか、イタヤカエデ、コハウチワカエデなどの大木も見られ、県下でも最も貴重な自然林の一つ。冬期の樹氷は特に見応えあり。



町道大川山線から望む大川山

琴南公民館を出発してJA琴南支店手前から町道大川山線へ。大川山を遠くに望みながらしばらく歩きます。



随神門

県道脇にある、大川山の山頂近くに鎮座する大川神社の参道に続く「随神門」でしばしば小休止。

美しい杉林を過ぎると、町道大川山線はもうすぐそこ。

このあたりまで下ってくると、だんだんと川のせせらぎが聞こえてきます。小さな滝にも出会えます。

林道の所々から、山々の稜線や、讃岐富士と呼ばれる飯野山が優美な裾野を引く讃岐平野の展望が開けます。

林道中通勝浦線

大佐古地域を下り、遠くの山々の警官を楽しみながら、林道中通勝浦線を回ります。

イヌシデ林

大川神社(標高1042.9m)

大川山キャンプ場

大川山の山頂一帯は自然休養村で、憩いの家やバンガローなどの施設が整った大川山キャンプ場がハイカーに人気。期間は4月1日~11月30日。

農道名頃大川1号線

頂上からの帰路は農道名頃大川1号線を回ります。神社から700mほど下るとため池があり、そのまま進むと農道名頃大川1号線。

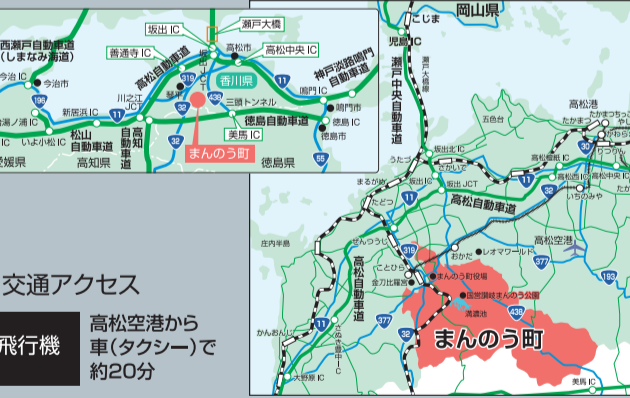
大川念仏踊(香川県指定無形民俗文化財)

鉦や太鼓の音とともに「ナームアードーヤ」という掛け声が山間に響き渡る。毎年旧暦の6月14日に近い日曜日(7月中旬)に行われる大川念仏踊は、大川神社等に奉納される雨乞い踊り。きらびやかな衣装に身を包み、大うちを振りながら舞うその姿には、慈雨に歓喜した歴史を伝えています。



大川山コースで見られる珍しい植物

- ギンリョウソウ**
 4月~6月
 別名ユウレイタケとも呼ばれます。ジメジメした薄暗い林の中でよく見かけられます。
- チゴユリ**
 5月
 約1.5cmの花をうつむき加減に一齐に咲かせます。林の中の地面に群生しています。
- キョシミツツボ**
 6月~7月
 植物の根に寄生する寄生植物です。茎の先端に数個から十数個の花からなる花穂を形成する。
- ギンリョウソウモドキ**
 8月~10月
 ギンリョウソウより数はずっと少ない。花弁の縁が細かく裂ける特徴があります。
- ホトギス**
 9月~10月
 花は約3cm。ホトギスの胸の模様似た紫色の斑点があることからこの名が付けました。
- ツルニンジン**
 10月~11月
 花は約3.5cmで釣鐘型をしています。林の中で、つるが他の植物に絡みついているのが見られます。
- ムラサキシメジ**
 10月~11月
 傘は約6cmで鮮やかな紫色をしています。落葉樹の林の地面より生えます。
- 樹氷**
 2月
 大川山山頂の風景です。11月末頃から雪が降り、山影の積雪は春まで溶けることはありません。



交通アクセス
 飛行機 高松空港から車(タクシー)で約20分
 JR/バス JR土讃線 琴平駅下車→琴参バス美合線乗り換え 大川山コース/琴参バス美合線で約30分中通バス下車 三頭峠・寒風峠コース/琴参バス美合線で約45分三角バス下車
 マイカー 瀬戸中央自動車道坂出ICよりR438南下 約40分 高松自動車道善通寺ICよりR438南下 約30分 徳島自動車道美馬ICよりR438北上 約15分

お問い合わせ先
まんのう町役場 産業経済課 観光係
 〒766-0201 香川県仲多度郡まんのう町吉野下430
 TEL:0877-73-0105 / FAX:0877-73-0127
 [まんのう町ホームページ]
<http://www.town.manno.lg.jp/>